VYTYČOVACÍ VÝKRES V KM 64,075 - 64,808 1:500

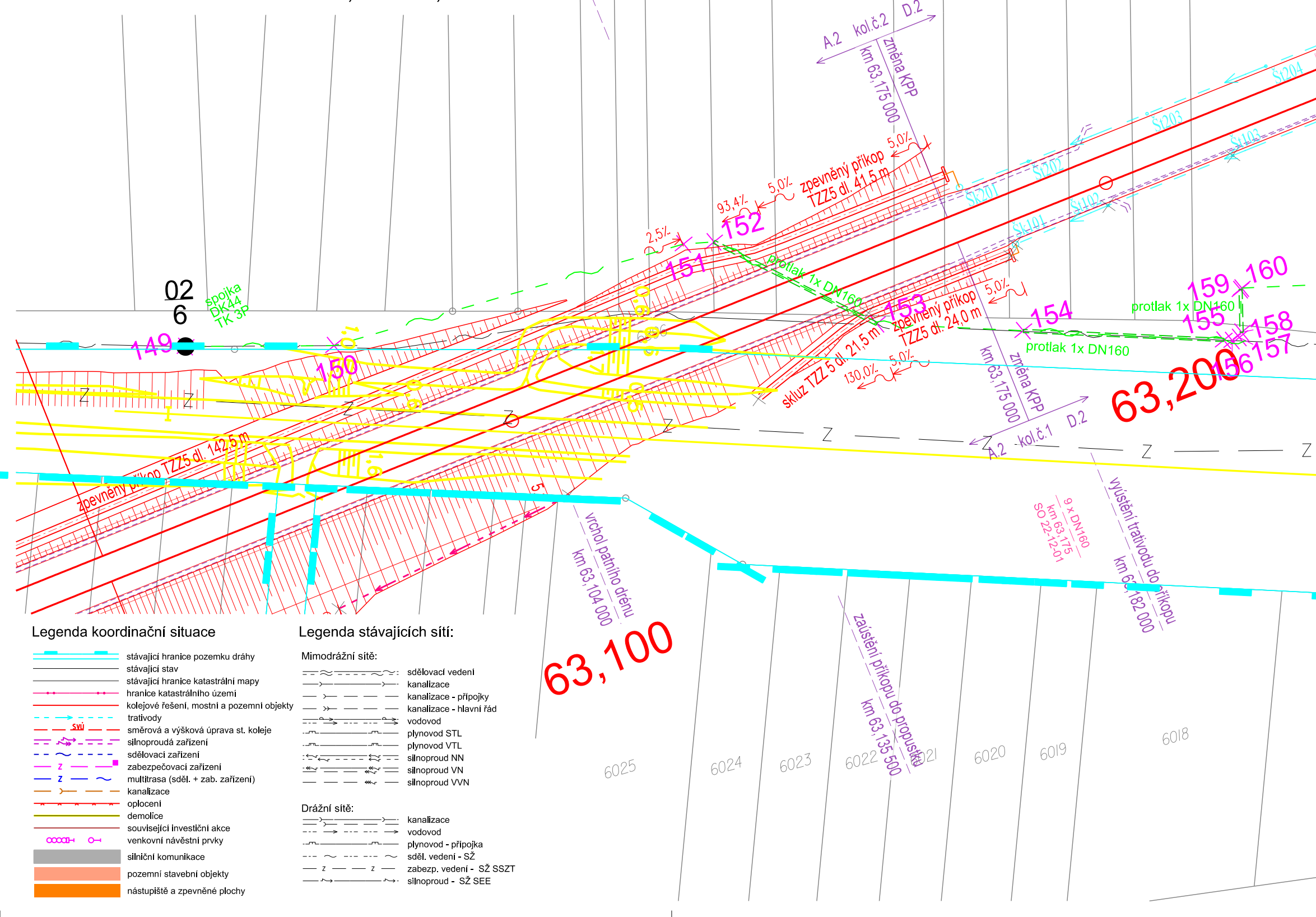
A.2 kol.č.2 D.2
km 63,175 000
změna KPP
Šť204
Šť203
Šť103
Šť202
Šk201
Šť102
Šk101
5,0‰
zpevněný příkop TZZ5 dl. 41,5 m
93,4‰
5,0‰
152
2,5‰
151
protlak 1x DN160
153
zpevněný příkop TZZ5 dl. 24,0 m
5,0‰
skluz TZZ 5 dl. 21,5 m
130,0‰
5,0‰
154
159
160
155
158
157
156
protlak 1x DN160
protlak 1x DN160
63,200
km 63,175 000
změna KPP
A.2 kol.č.1 D.2
02
6
spojka DK44 TK 3P
149
150
zpevněný příkop TZZ5 dl. 142,5 m
Z
vrchol patního drénu
km 63,104 000
63,100
9 x DN160 km 63,175 SO 22-12-01
vyústění trativodu do příkopu
km 63,182 000
zaústění příkopu do propustku
km 63,135 500
6025
6024
6023
6022
6021
6020
6019
6018

Legenda koordinační situace

- stávající hranice pozemku dráhy
- stávající stav
- stávající hranice katastrální mapy
- hranice katastrálního území
- kolejové řešení, mostní a pozemní objekty
- trativody
- svú směrová a výšková úprava st. koleje
- silnoproudá zařízení
- sdělovací zařízení
- z zabezpečovací zařízení
- z multitrasa (sděl. + zab. zařízení)
- kanalizace
- oplocení
- demolice
- související investiční akce
- venkovní návěstní prvky
- silniční komunikace
- pozemní stavební objekty
- nástupiště a zpevněné plochy

Legenda stávajících sítí:

Mimodrážní sítě:

- sdělovací vedení
- kanalizace
- kanalizace - přípojky
- kanalizace - hlavní řád
- vodovod
- plynovod STL
- plynovod VTL
- silnoproud NN
- silnoproud VN
- silnoproud VVN

Drážní sítě:

- kanalizace
- vodovod
- plynovod - přípojka
- sděl. vedení - SŽ
- z zabezp. vedení - SŽ SSZT
- silnoproud - SŽ SEE

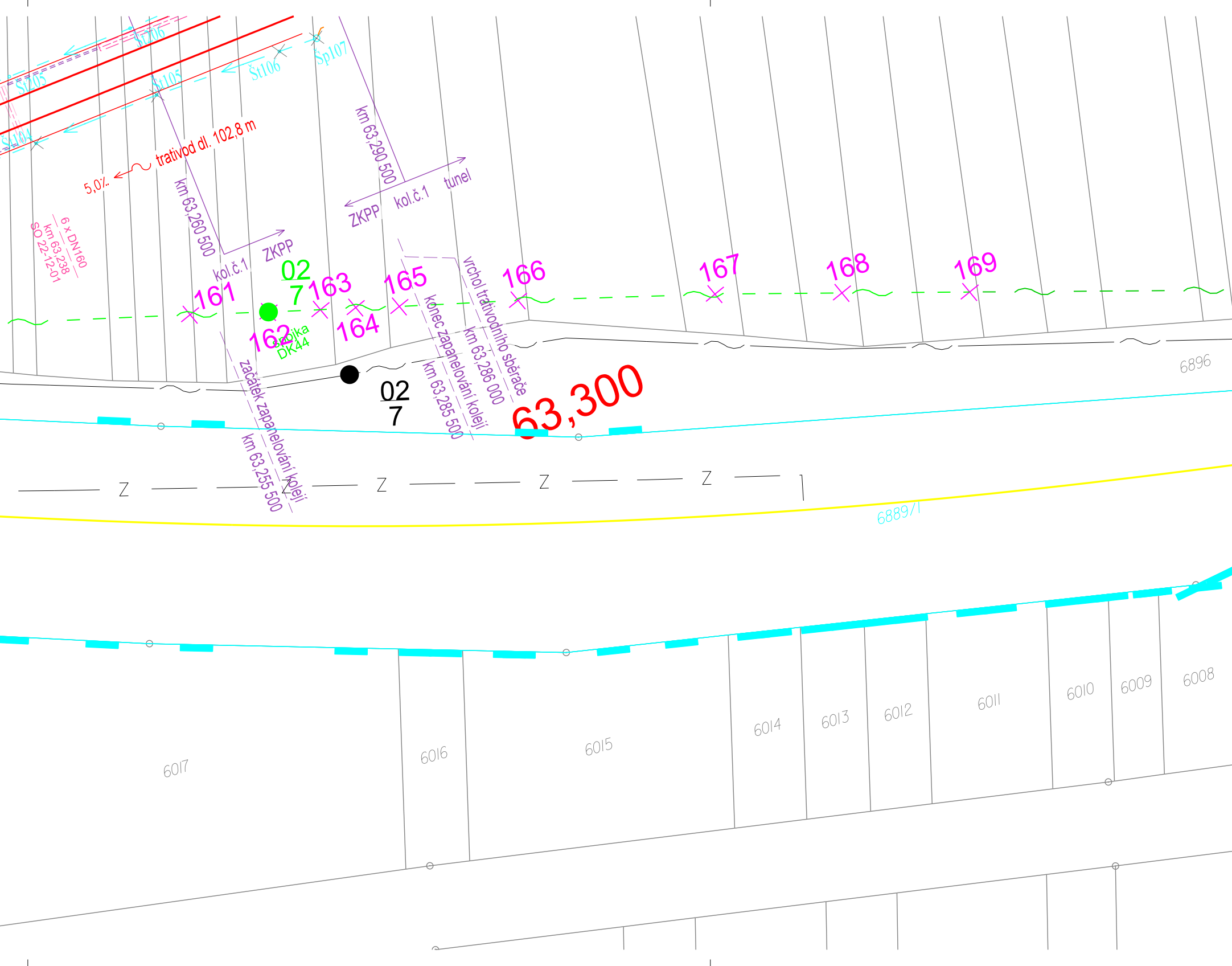
Št206
Št205
Št105
Št106
Šp107
Št104
trativod dl. 102,8 m
5,0‰
6 x DN160
km 63,238
SO 22-12-01
km 63,260 500
kol.č.1
ZKPP
km 63,290 500
ZKPP
kol.č.1
tunel
02
7
spojka
DK44
161
162
163
164
165
166
167
168
169
vrchol trativodního sběrače
km 63,286 000
konec zapanelování kolejí
km 63,285 500
začátek zapanelování kolejí
km 63,255 500
02
7
63,300
6896
Z
Z
Z
Z
Z
6889/1
6017
6016
6015
6014
6013
6012
6011
6010
6009
6008

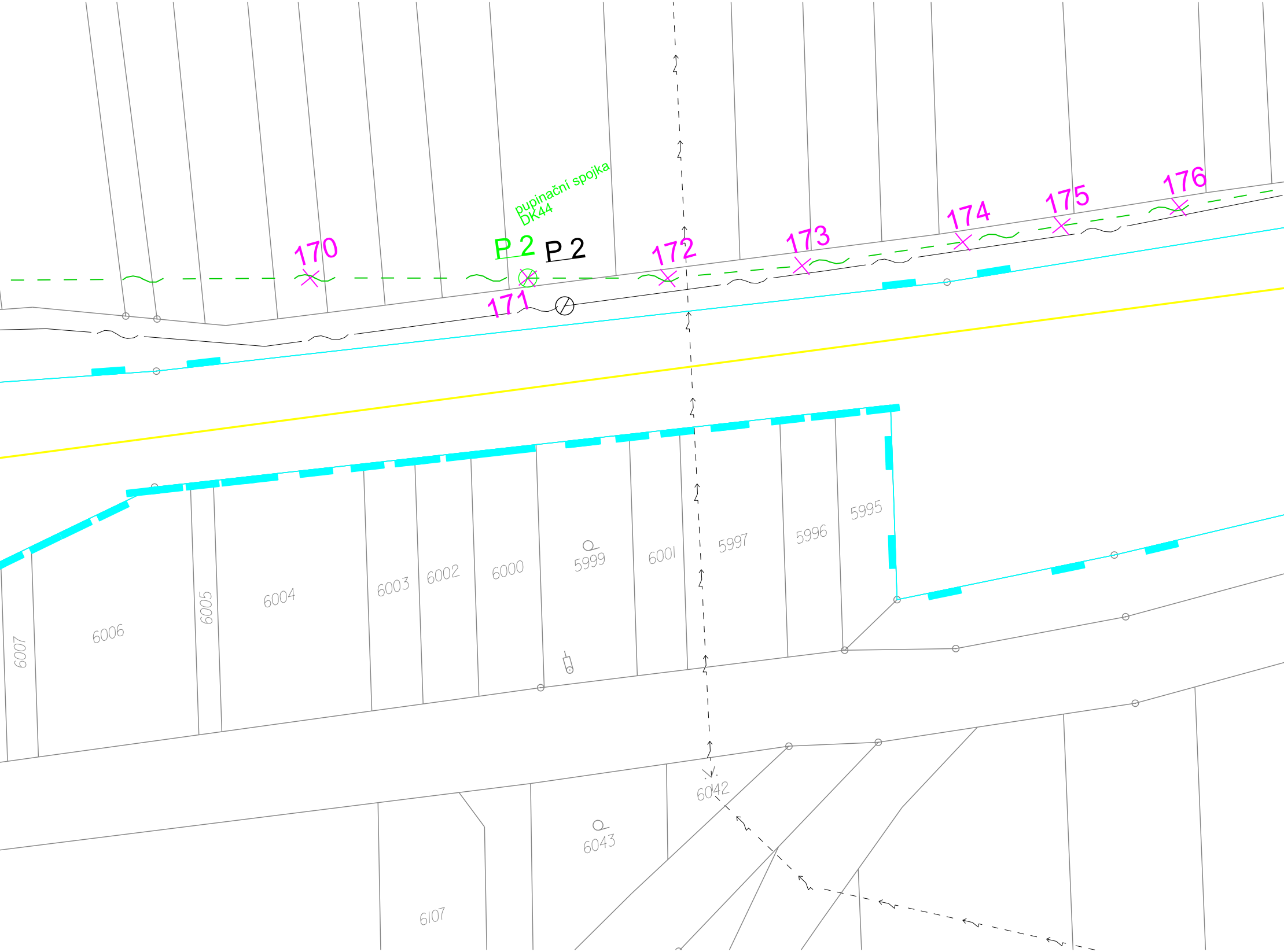
pupinační spojka
DK44
P 2
P 2
170
171
172
173
174
175
176
6007
6006
6005
6004
6003
6002
6000
5999
6001
5997
5996
5995
6042
6043
6107

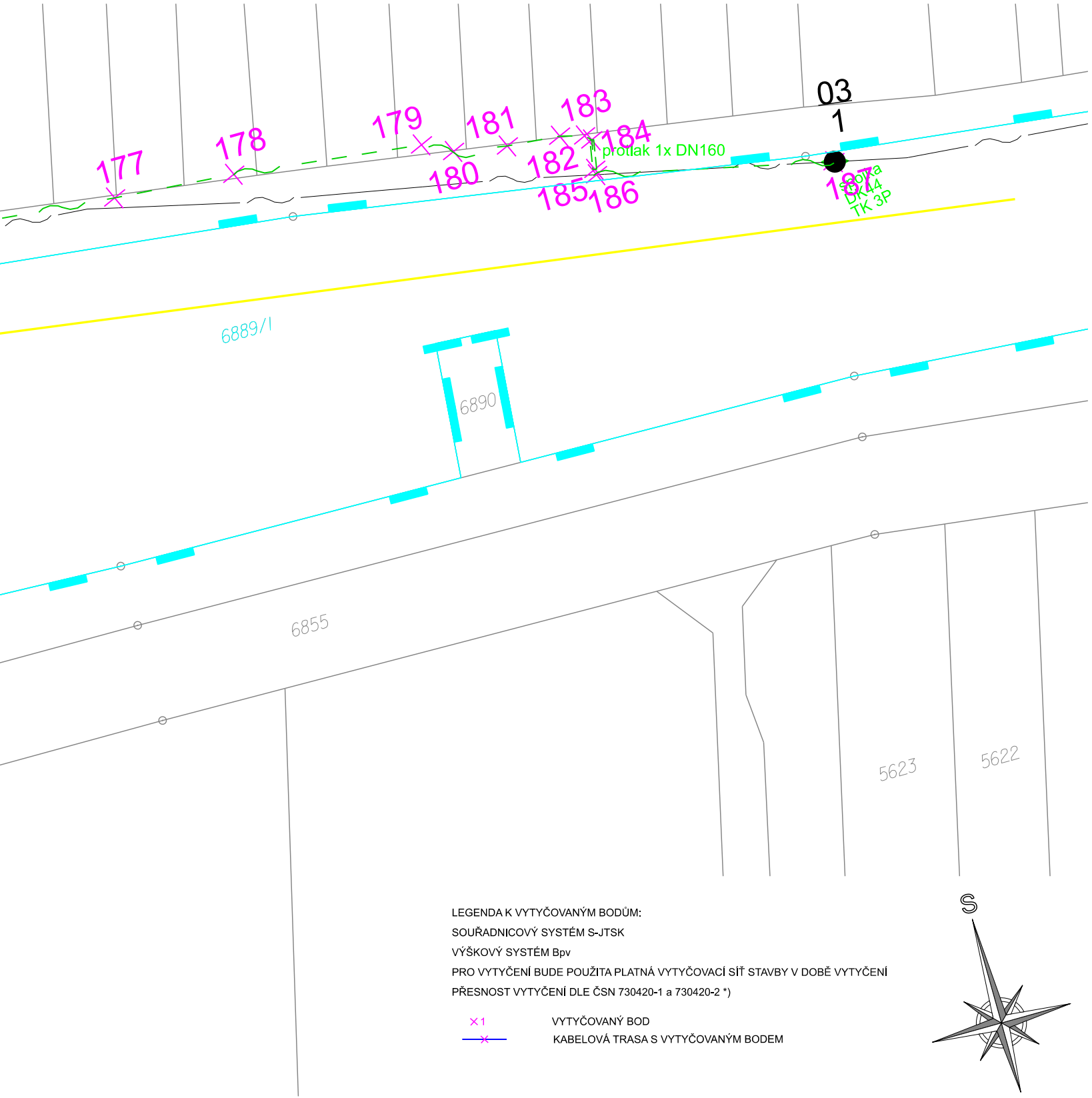
177
178
179
180
181
182
183
184
185
186
187
protlak 1x DN160
03
1
spojka
DK44
TK 3P
6889/1
6890
6855
5623
5622
S

LEGENDA K VYTYČOVANÝM BODŮM:
SOUŘADNICOVÝ SYSTÉM S-JTSK
VÝŠKOVÝ SYSTÉM Bpv
PRO VYTYČENÍ BUDE POUŽITA PLATNÁ VYTYČOVACÍ SÍŤ STAVBY V DOBĚ VYTYČENÍ
PŘESNOST VYTYČENÍ DLE ČSN 730420-1 a 730420-2 *)

×1	VYTYČOVANÝ BOD
—×—	KABELOVÁ TRASA S VYTYČOVANÝM BODEM

Spolufinancováno Evropskou unií

Ministerstvo dopravy
Státní fond dopravní infrastruktury

Jiná ověření:

Paré:

Orientační schéma:

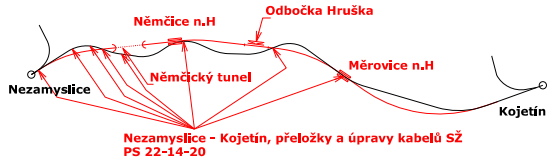
Němčice n.H
Odbočka Hruška
Měrovice n.H
Němčický tunel
Nezamyslice
Kojetín
Nezamyslice - Kojetín, přeložky a úpravy kabelů SŽ
PS 22-14-20

Razítko oprávněné osoby:

Podpis: Datum:

Revize:	Datum:	Popis:	Kontroloval:
000	1.5.2023	Dokumentace PDPS	Ing. Ondřej Kopáč

Stavebník/Investor:	**Správa železnic, státní organizace**
Adresa:	**Dlážděná 1003/7, 110 00 Praha 1**
Zástupce investora:	**Stavební správa východ**
Adresa:	**Nerudova 773/1, 779 00 Olomouc**

Zhotovitel díla: Adresa: Kontakt:	**Společnost Nej - Koj** MORAVIA CONSULT Olomouc a.s. Legionářská 1085/8, 779 00 Olomouc T: +420 585 570 444 E: moravia@moravia.cz	Metroprojekt Praha a.s. Argentinská 1621/36 Holešovice 170 00 Praha 7 T: +420 296154105 E: info@metroprojekt.cz
Zhotovitel části/objektu: Adresa: Kontakt:	**MORAVIA CONSULT Olomouc a.s.** Legionářská 1085/8, 779 00 Olomouc T: +420 585 570 444 E: moravia@moravia.cz	

Hlavní projektant (HIP): **Ing. Jiří Malina** Specialista: **Ing. Milan Oharek**

Název stavby/akce:	**Modernizace trati Brno-Přerov, 4. stavba Nezamyslice - Kojetín**		Označení investora: S621500589 Zakázka: 21-022-232-SR
Název části:	Dálková, optická, závěsná kabelizace (DK, DOK, ZOK)		Označení části: **D.1.2.5**
Název objektu/dílčí části:	**Nezamyslice - Kojetín, přeložky a úpravy kabelů SŽ**		Označení objektu/komplexu: **PS 22-14-20**
Název přílohy: Název dílčí části přílohy:	Vytyčovací výkres v KM 64,075 - 64,808 -		Číslo přílohy (typ/pořadí): **2. 203**
Odpovědný projektant: Ing. Filip Rozsypal	Zpracovatel přílohy: Ing. Filip Rozsypal	Měřítko: 1:500 Formáty: 8xA4	Stupeň dokumentace: **PDPS**
Kraj: Olomoucký	Katastrální území: Němčice nad Hanou (okres Prostějov);703044	TUDU: 2101 Brno-hl.n. – Přerov	Smluvní datum zpracování: **01.05.2023**

Označení investora:	Stupeň dokumentace:	Část:	Objekt:	Podobjekt:	Příloha:	Revize:
S621500589	_PDPS	_D1205	_PS221420	_XX	_2_203	_000

DOKUMENT LZE UŽÍVAT POUZE VE SMYSLU PŘÍSLUŠNÉ SMLOUVY O DÍLO. ŽÁDNÁ JEHO ČÁST NEMŮŽE BÝT DLE ZÁKONA č.121/2000 Sb. KOPÍROVÁNA NEBO JINAK ROZŠIŘOVÁNA BEZ SOUHLASU MORAVIA CONSULT Olomouc a.s.